

# Documents à Distribuer

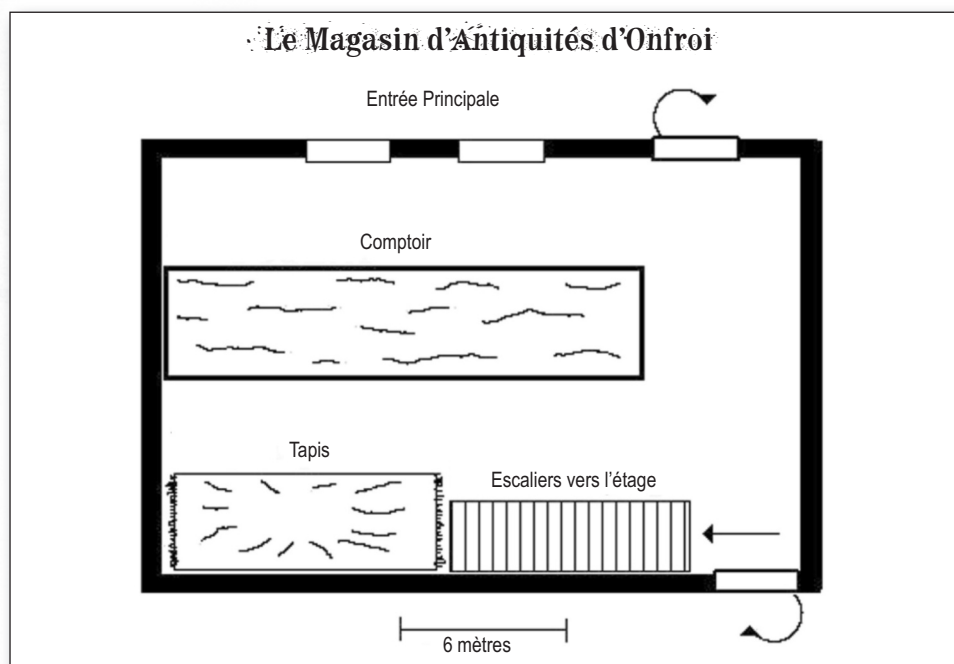
## Des victimes meurent carbonisées au Maroc

Alors qu'ils se trouvaient en vacances au Maroc, trois citoyens britanniques sont morts dans un terrible accident de voiture. Les trois personnes visitaient depuis trois semaines la campagne marocaine lorsqu'ils quittèrent Rabat pour se diriger vers la cité montagnarde de Chefchaouen. Sur la route, un événement imprévu contraignit l'automobile à quitter la route accidentée de cette région du Maroc. Selon le témoignage des officiels français, la voiture a percuté un arbre et a explosé, tuant tous ses occupants.

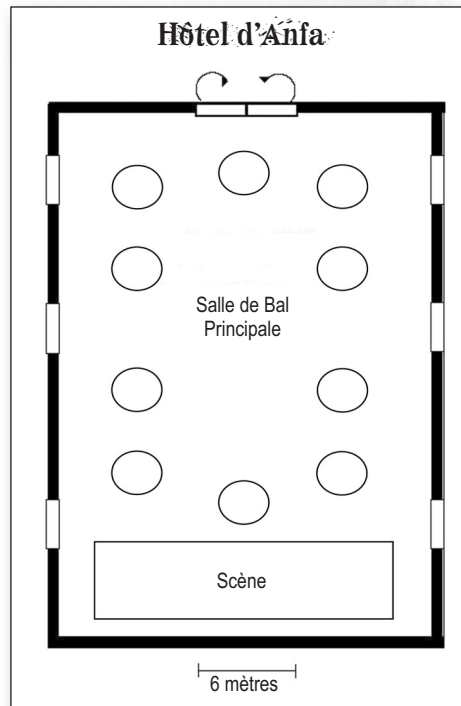
Lorsque l'émissaire britannique au Maroc demanda une enquête par les officiels du gouvernement, il se vit opposer un refus par le résident général, celui-ci arguant qu'« il ne s'agissait pas d'une attaque rebelle ». À l'heure actuelle, les services de police marocains mènent les investigations.

Dateline Maroc

*Papiers d'Ur-Nansha N° 1*



*Papiers d'Ur-Nansha N° 2*



*Papiers d'Ur-Nansha N° 3*

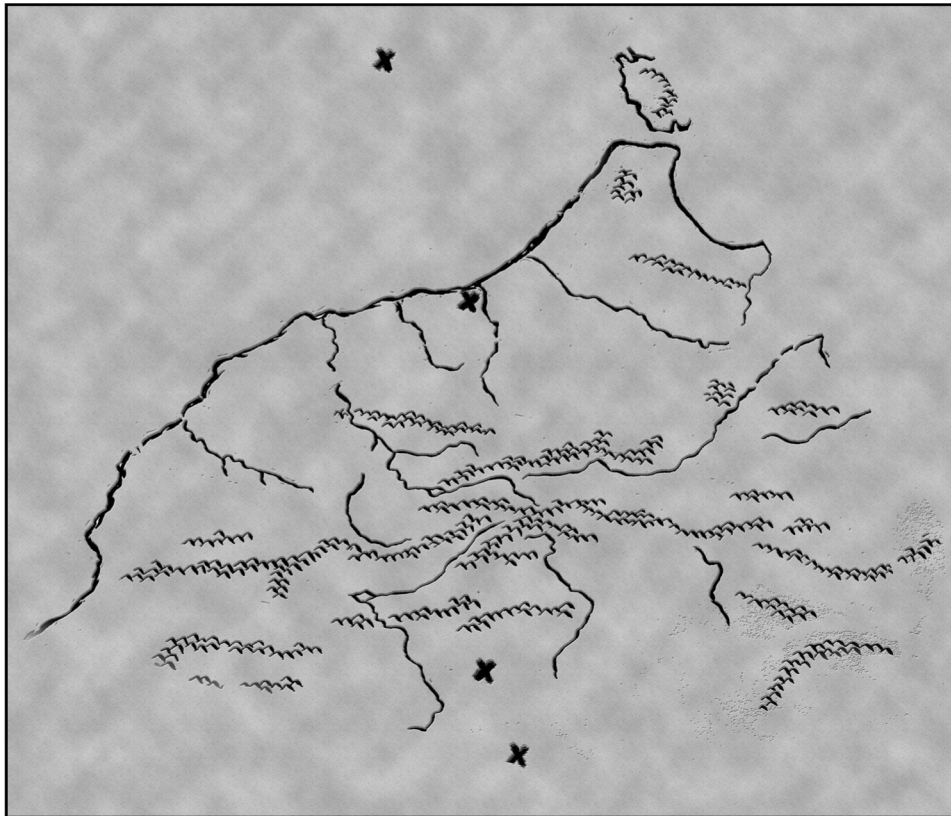
### Histoire de la Cité Perdue d'Atlantis en Afrique du Nord

L'histoire regorge de mentions d'un paradis primordial, que l'on décrit fréquemment comme le berceau de l'humanité. De nombreuses religions de par le monde partagent ces mythes, mais ont un point de vue toujours différent quant à l'endroit où était sensé se trouver le « paradis » originel. Il existe, toutefois, de nombreux textes anciens qui placent cet endroit béni au beau milieu de l'Océan Atlantique. Ce qui était jadis connu sous l'appellation de « paradis » est également connu sous le nom d'Atlantis. Atlantis aurait donné naissance à de nombreuses civilisations, peut-être même à toutes les civilisations que nous connaissons aujourd'hui.

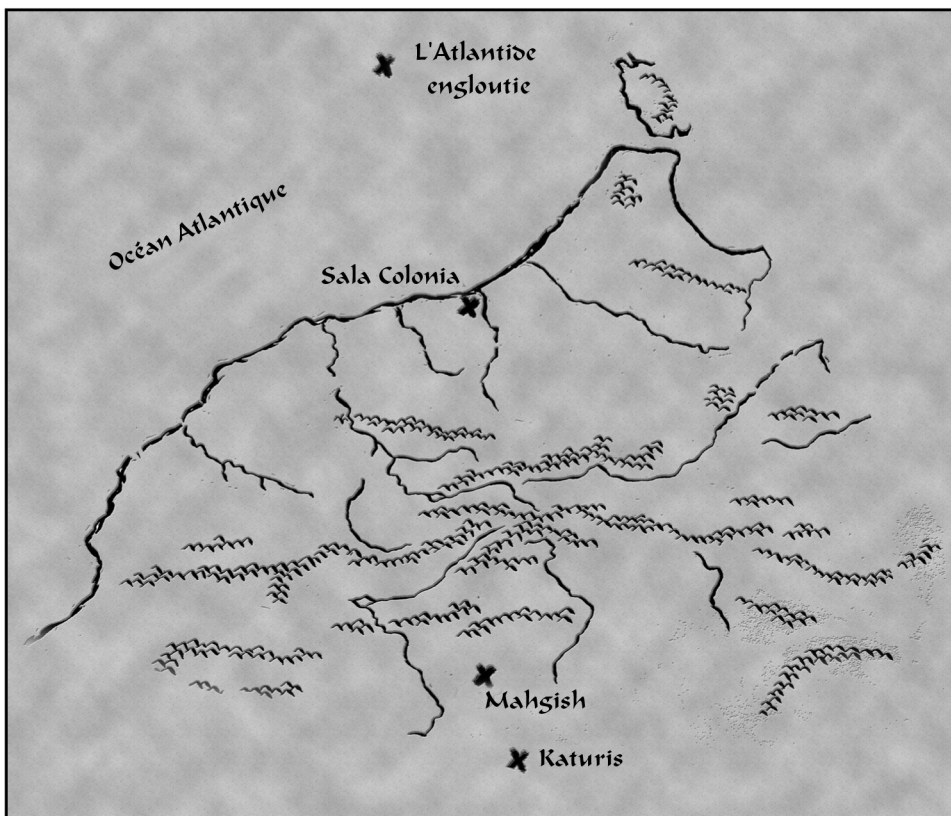
D'après les témoignages des anciens, il existait autrefois un continent nommé Atlantis. Platon est régulièrement cité comme étant une ressource fiable concernant cet endroit. Il en indiqua une localisation : au-delà du pilier d'Hercule (qui serait le détroit de Gibraltar de nos jours). Néanmoins, il n'avait pas grand-chose à offrir sinon des légendes qu'on lui avait transmises. Les histoires issues des Egyptiens et des Mésopotamiens amenèrent un éclairage plus important. Ces cultures possédaient toutes deux des histoires à propos d'une terre ancestrale qui jadis fut très étendue, où vivaient des personnes dotées de capacités merveilleuses. Tous ces contes parlaient de la chute d'Atlantis, qui survint lorsque les océans recouvrirent les grandes étendues de terre. Cela ne constituait qu'une partie de l'histoire, et la plus grande des cités subsista des siècles durant après ce déluge. Le continent connu sous le nom d'Atlantis était également le berceau de la cité d'Atlantis. De cette cité s'étendit un empire de par le monde.

L'empire comptait un grand nombre de Cités États sur différents continents. Chacune d'entre elles gouvernait sa propre province. Quelquefois, un même continent accueillait plusieurs cités état. Des documents historiques font mention de plusieurs noms différents pour désigner ces cités, mais elles possèdent souvent la racine caractéristique « Atla ». Les différentes prononciations dans différentes cultures compliquent cette reconnaissance. Au Maroc, l'endroit le plus évident envisagé comme terre d'accueil de l'une de ces cités est certainement situé près des Monts de l'Atlas. Des rumeurs à propos de la Cité perdue ont émaillé l'histoire marocaine. L'historien grec Hérodote y fait référence en plaçant la cité dans la Sahara. Il n'existe que peu d'éléments susceptibles d'étayer cette thèse.

*Document de Sable # 1*



*Papiers de Sable #2*



*Papiers de Sable #2 (Version du Gardien)*



Depuis de nombreuses années, les voyageurs ont parlé d'un étrange village situé près de Zagora. Ce village est isolé, et peuplé par des villageois qui communiquent dans un langage ancien. Les nomades les appellent « les Maîtres du désert » et « l'Esprit du désert ». Les recherches menées pour localiser ce village se sont révélées globalement infructueuses, et pour la plupart des gens, il reste une légende ou un endroit depuis longtemps perdu.

*Document de Sable # 3*

### Une expédition française disparaît !

La nouvelle de la perte presque complète d'une expédition archéologique française qui avait quitté Agadir est parvenue aux oreilles du résident général cette semaine. Bien que le gouvernement du protectorat se soit refusé à toute déclaration officielle, les rumeurs abondent. Il ne resterait qu'un seul survivant, dont le nom n'a pas été révélé. Celui-ci aurait indiqué avoir trouvé le chemin de Zagora. Une source privée au sein du gouvernement a indiqué que le survivant n'a articulé qu'un charabia incompréhensible cinq jours durant. Le mot « Katuris » était visiblement la seule chose qu'il répétait sans cesse.

*Document de Sable # 4*

يف نوكت يكل . حورل او تركاذل او ، جازملا ، هدارال اكلمت انا . يح عيش لك يه ىرباكل اءارحصل  
عامتسال قيرط نع ملعتل لئاسو نم اهيلنا بجيو ؤدحو او قرم ، ىرباكل اءارحصل اءه عم مالمس  
وهو . نزواجتمل اىلع ذخاي ال هناو ، روخف اءارحصل اءه اءارحصل . ابضاغ نوكتي اءارحصل  
تاسمه اىلع عامتسال دحو بلطتت ىرباكل اءارحصل اءه اءارحصل . اءارحصل اءارحصل  
ءارحصل اءارحصل اءارحصل اءارحصل اءارحصل اءارحصل اءارحصل اءارحصل اءارحصل  
ءارحصل اءارحصل اءارحصل اءارحصل اءارحصل اءارحصل اءارحصل اءارحصل اءارحصل  
ءارحصل اءارحصل اءارحصل اءارحصل اءارحصل اءارحصل اءارحصل اءارحصل اءارحصل

*Document de Sable # 6*

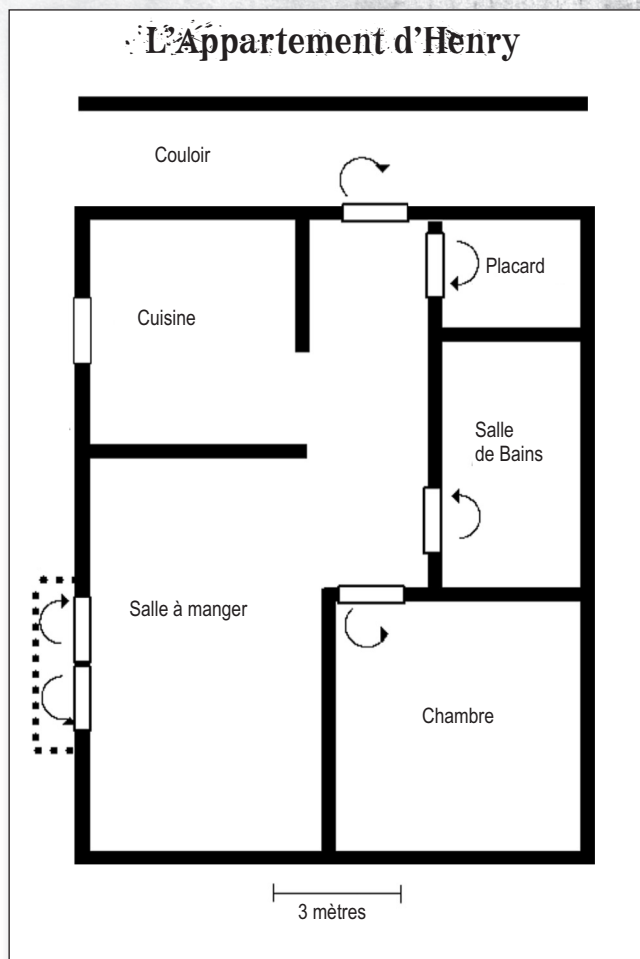
#### Fragment d'un témoignage d'un scribe nomade

(Traduction du *Papier de Sable #6*)

Le Sahara est un être vivant. Il possède une volonté propre, un caractère, une mémoire et une âme. Pour être en paix avec ce grand désert, il convient de s'attirer ses sympathies en apprenant ses voies, en écoutant ses colères. Le Sahara est un désert plein de fierté, et il ne s'attache pas aux intrus. Il est aussi solitaire. Survivre dans le Grand Désert réclame que l'on soit à l'écoute de ces murmures et de ses chants. L'épreuve des hommes est de rester courageux lorsque la tempête de sang fait rage, et d'écouter le chant glorieux du Sahara. Ceux qui écoutent peuvent entendre sa mélodie dans les vents hurlants. Si un homme suit ce chant, il sera enlacé par le désert, accueilli en son cœur et il lui sera fait l'honneur d'entendre ses histoires.

*Document de Sable # 7*

## L'Appartement d'Henry



ONI à l'étranger :  
Opération Maroc

Une cargaison d'armes a été récemment découverte dans un port de New York. Cette caisse contenait 100 fusils de fabrication américaine. Sa destination était Casablanca au Maroc. Il est fort possible que ces armes soient destinées à l'un des Caïds qui fomentent des rébellions contre les gouvernements des protectorats. Interceptez le bateau et découvrez le destinataire de ce chargement

Fret : 44 091 - A  
Affréteur : Le Cleveland

Officier de l'ONI chargé des opérations en Afrique du Nord  
Frank Howell.

*Papiers du Maroc #2*

## Un enfant Américain disparaît à Rabat !

Aujourd'hui, les parents de James Penn ont signalé la disparition de leur fils à la préfecture de police locale. Selon les autorités, le garçon, âgé de 16 ans, est sorti faire une promenade la nuit précédente et n'est pas revenu. Son père, le riche industriel américain Jonathan Penn, offre une récompense de 10 000 dollars à quiconque le ramènerait. M. Penn a fait la déclaration suivante : « Je négocierai avec les rebelles ou les kidnappeurs. Mais je ne cesserai de le chercher jusqu'à ce qu'il soit retrouvé ». Penn promet également des représailles contre ceux qui feraient du mal à son fils.

Des recherches minutieuses se déroulent actuellement dans la ville entière pour tenter de retrouver le jeune James Penn. Dans le même temps, des sources policières indiquent que les autorités pensent que l'enfant est soigneusement dissimulé dans le Rif ou les Monts de l'Atlas.

Dateline Rabat

*Papiers du Maroc #1*

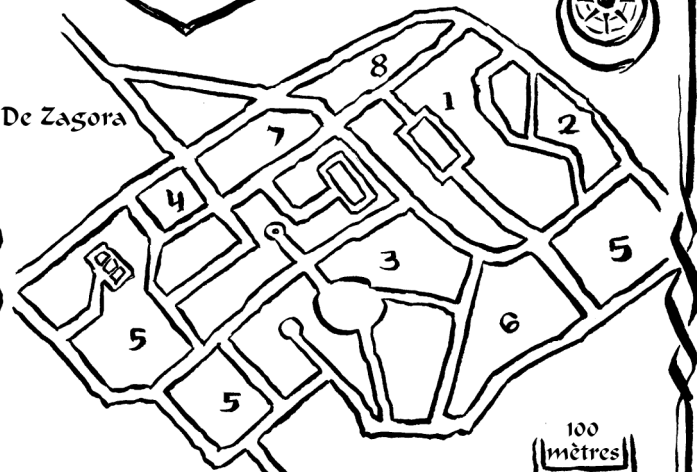


# MARIGISH

Maroc  
c.1930



De Zagora



100  
mètres

vers le  
Sahara



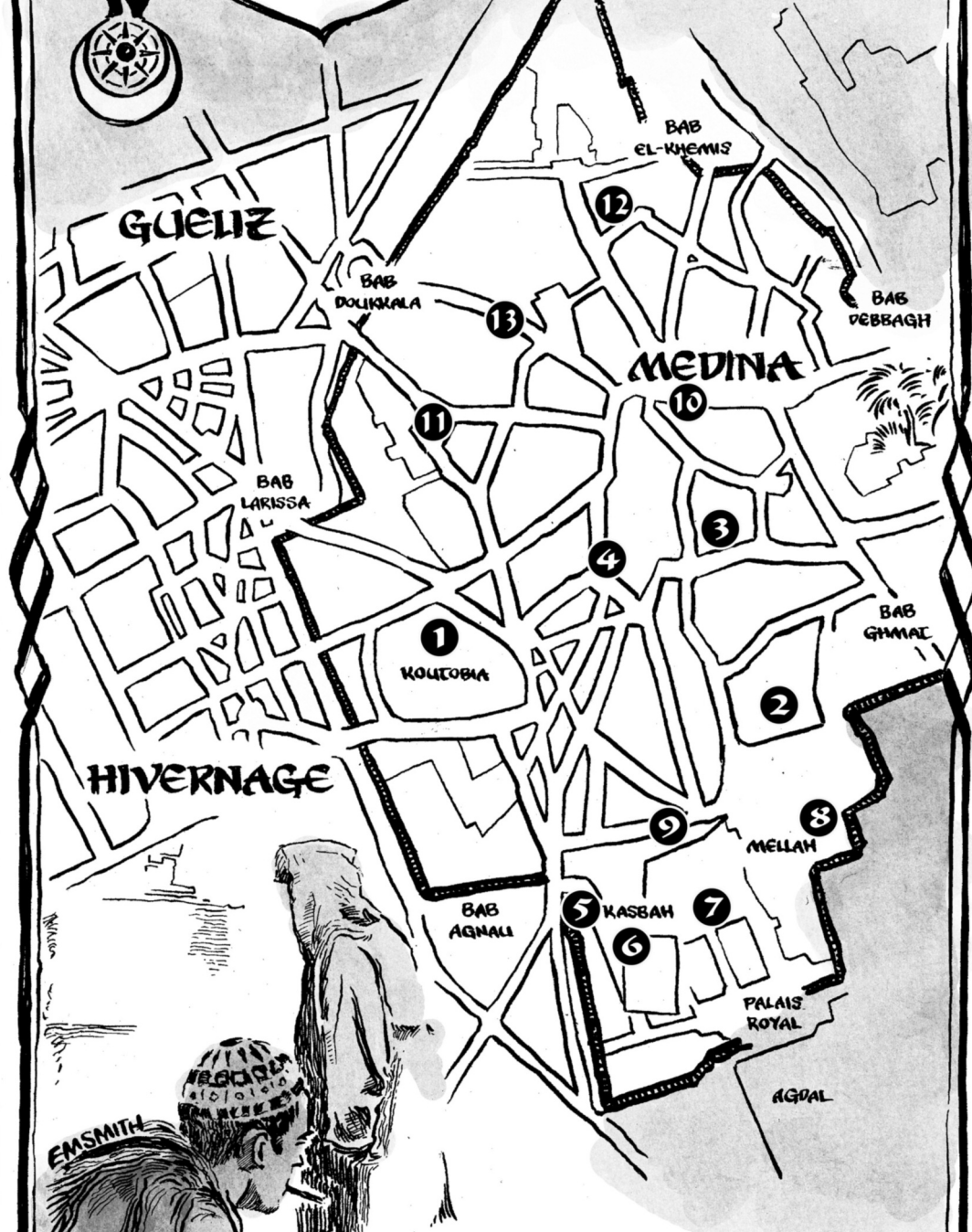

- 1 Maison de Sherfa
- 2 Ferme
- 3 Cercle de réunion
- 4 Jardins du village
- 5 Quartier résidentiel
- 6 Souks
- 7 Enclos à Chameaux
- 8 Tentes des nomades

EMS



# MARRAKECH

Maroc  
c.1930



EMSMITH

1 Kilomètre

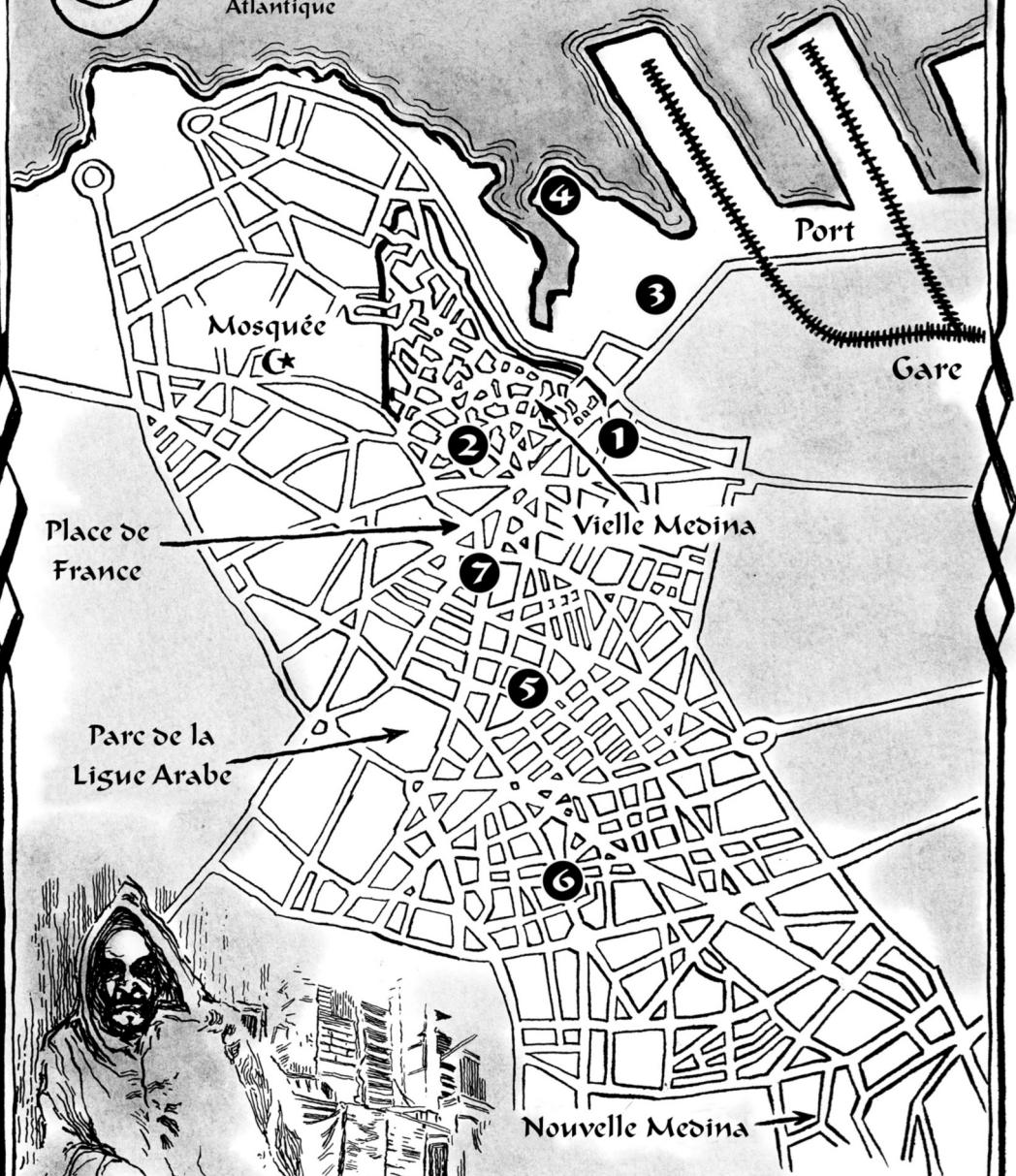
1 Mile

# CASABLANCA

Maroc  
c.1930



Océan  
Atlantique



2 Kilomètres  
2 Miles

EMSMITH



c.1930

Océan Atlantique

Espagne

GRANADA  
MALAGA

CADIZ

TANGIER

GIBRALTAR

CEUTA

TETUAN

Mer Méditerranée

CHEFCHAOUEN

THE RIF

MELILLA

NEMUIS

EL ARISH

RABAT

CASABLANCA

SEBU

MEKNES

FEZ

TAZA

TAURIRT

Maroc Espagnol

MAZAGAN

BER RECHID

Grand Atlas

WED ZENJ

MISUR

SAFFI

BEN GUENRIR

AM-ER-REBIA

MOGADOR

TENSIFZ

MARRAKESH

ANCIL ATLAS

FIGIG

AGADIR

TARUDANT

Sahara occidentale

PEAGORA

TAGHIC

IFNI

Maroc Espagnol

IQLI

MADER SULTAN

Algérie


IGIDI DESERT

Désert du Sahara

Rio Del Oro

Afrique Occidentale Française

300 Kilomètres  
300 Miles



EMSMITH



# RABAT

Maroc  
c.1930

Océan  
Atlantique



Kasbah  
Oudaïa

Mosquée  
El-Atika

Moulay  
Ismail

WADI BOU REGREG

Mur d'enceinte

MEDINA

Tour  
Hassan

Gare

VILLA  
NOUVELLE

Nécropole  
Chellah

Mur d'enceinte



3 Kilomètres  
3 Miles

EM. SMITH

